

**Csákánydoroszló Község Önkormányzata Képviselő-testületének
1/2019. (I.8.) önkormányzati rendelete**

CSÁKÁNYDOROSZLÓ KÖZSEG HELYI ÉPÍTÉSI SZABÁLYZATÁRÓL

Csákánydoroszló Község Önkormányzatának Képviselő-testülete az épített környezet alakításáról és védelméről szóló 1997. évi LXXVIII. törvény 62.§ (6) bekezdés 6. pontjában kapott felhatalmazás alapján, az Alaptörvény 32. cikk (1) bekezdés a) pontjában, Magyarország helyi önkormányzatairól szóló 2011. évi CLXXXIX. törvény 13. § (1) bekezdés 1. pontjában, valamint az épített környezet alakításáról és védelméről szóló 1997. évi LXXVIII. törvény 13.§ (1) bekezdésben meghatározott feladatkörében eljárva, az épített környezet alakításáról és védelméről szóló 1997. évi LXXVIII. törvény 8. § (2) bekezdésében biztosított véleményezési jogkörében eljáró szervek véleményének kikérésével a következőket rendeli el:

I. fejezet

Általános rendelkezések

1. Értelmező rendelkezések

1.§ (1) E rendelet alkalmazásában

1.Akadálymentesítésre előkészített: az olyan módon tervezett és kialakított épületrész, amely a terepszinthez legközelebb eső szintjén legalább egy huzamos emberi tartózkodású helyiséget, valamint az azt kiszolgáló illemlhelyet, fürdő helyiséget és főzőhelyiséget akadálymentesítésre alkalmas méretekkel kiépítve tartalmaz. Az előkészítettség azt jelenti, hogy a végleges akadálymentesített kialakítás építési engedélyezési eljárást nem igénylő beavatkozással, a nyílászárók cseréje nélkül is lehetséges.

2.Haszonnövény: mindazon növények, amelyeket az ember valamilyen célra felhasznál. A haszonnövények közé tartoznak a kultúrnövények, de azok a vadon élő fajok is, amelyeket az ember rendszeresen termeszt.

*3.Kisebb intenzitású övezet:*azonos beépítésre szánt területhasználati használati egységen belüli övezetek közül az, amelynek az összehasonlítás sorrendjében:

- a) a beépítési aránya kisebb;
- b) beépítési magassága kisebb;
- c) az elhelyezhető rendeltetési egységek száma kevesebb;
- d) a kialakítandó minimális zöldfelület mértéke nagyobb.

4.Műszaki okból nem megvalósítható: olyan akadály vagy körülmény, amely az adott technikai megoldás kivitelezését ellehetetleníti vagy irreális mértékben megdrágítja. Önmagában az előírt műszaki megoldás átlagosnál költségesebb volta még nem indok annak műszaki okból nem megvalósíthatóként értékelésére és annak elhagyására, ez az átlag költségekhez képest igazoltan kétszeres vagy azt meghaladó beruházási érték felett mérlegelhető.

5. Szabályozási szélesség: Az utca két oldalán az egymással szemben lévő telkek között megengedett legkisebb távolság; a közút építési területének megengedett legkisebb szélessége, a közterület szélessége a nem közterületek között.

6. *Hitéleti emlék*: az emberi civilizáció által felismert vagy épített, a fizikai világban kulturális vagy természeti örökségként megőrzött vallási vagy természetgyógyászati célú építészeti objektum, építmény, jel, továbbá élő növény-populáció, vagy ásványi konstelláció. A fogalom használata független a jelenleg tapasztalható rendeltetéstől, a hitéleti emlék tulajdonviszonyaitól vagy kezelőjétől.

7. *Tartalék égéstermék elvezető*: olyan berendezés - általános névhasználattal tartalék kémény - amely az épület legalább egy huzamos tartózkodású helyiségének és a főző konyha szilárd tüzelésű fűtő, illetve sütő-főző berendezésének égéstermék elvezetésére alkalmas.

8. *Teremgarázs*: kettőnél több gépkocsi befogadására alkalmas egymástól legfeljebb acélhálós elválasztott gépjárműtároló, mely egy, legfeljebb áthajtás esetén kettő bejárattal rendelkezik.

(2) Az (1) bekezdésben nem szereplő fogalommeghatározások tekintetében az országos településrendezési és építési követelményekről, az épített környezet alakításáról és védelméről szóló jogszabályban és más jogszabályokban meghatározott fogalommeghatározások értendők.

II.fejezet

Általános előírások

2.Telekalakításra vonatkozó előírások

2.§ (1) A területfelhasználási egység határa egyben kötelezően kialakítandó telekhatár is. Több területfelhasználási egységet tartalmazó tömb esetén a szabályozási tervben jelölt terület-felhasználási egység határa mentén a telekalakítás végrehajtható abban az esetben is, ha az így létrejövő telkek területe nem éri el az övezetre előírt kialakítható legkisebb telek területének mértékét.

(2) A telekalakítás akkor is megvalósulhat a kialakult építési telek esetében, ha szabályozási vonal úgy szabályozza a telket, hogy az újonnan létrejött (szabályozott) telek, illetve előkertjének mérete kisebb lesz, mint az építési övezeti előírásban rögzített minimális telekméret, illetve előkert méret.

(3) A telekalakítás abban az esetben is megvalósulhat, ha rendezett telek vagy építési telek úgy alakul ki, hogy meglévő beépítés esetén nem éri el az övezeti előírásban rögzített minimális értéket, ha út céljára történt szabályozással érintett, vagy ha beépítése a szabályozási terv jelölésének megfelelően valószínűsíthető meg.

(4) A szabályozási tervben javasolt telekalakítások, telekosztások irányadó jellegűek, a kedvezőbb telekszerkezet, telekméret kialakulásának eszközei.

(5) Az övezetek és az építési övezetek területén a kialakítható telkek megengedett legkisebb szélességét:

- a) a szabályozási tervben meghatározott kötelező vagy irányadó építési vonal esetén e vonalon és attól a telek belseje felé mért 30 m-es sávban;
- b) kötelező vagy irányadó építési vonal hiánya esetén az építési hely területén bármely, a telek belseje felé mért 30 m-es sávban kell biztosítani.

- (6) Új nyúlványos telek (nyeles telek) nem alakítható ki.
- (7) Beépítésre szánt terület telkeinek megközelítésére szolgáló közút vagy magánút csak e rendelet előírásai szerint alakítható ki, amennyiben annak nyomvonalát a szabályozási terv tartalmazza.
- (8) Beépítésre nem szánt területen a szabályozási terven jelölt utakon felül további kiszolgáló út is kialakítható, amennyiben az új úttal érintett telkek rendeltetésszerű használata továbbra is biztosított marad. A szabályozási tervben nem szereplő, így kialakított kiszolgáló út legkisebb szélessége 6,0 méter lehet.
- (9) Beépítésre nem szánt területen gyűjtőút és annál magasabb szintű úthálózati elem, valamint kerékpárút telkének kialakítása szabályozási terv módosításhoz kötött.
- (10) Közművek műtárgyainak telke bármely övezetben kialakítható, e rendelet közművek létesítésre vonatkozó előírásainak figyelembe vételével. A közmű telek kialakítására az övezet telekméretre előírt korlátozások nem vonatkoznak.
- (11) Építési övezetek területén a telekcsoport újraosztás kötelezettségével jelölt telkek esetében a beépíthetőség feltétele az övezet normatív szabályozásának megfelelő, a tömb településszerkezeti adottságait, útkapcsolatát optimálisan kihasználó, a terület rendeltetését tükröző módon a telekcsoport újraosztása. A telekcsoport újraosztásának kötelezettsége a tömb szabályozási terven jelölt részére, az ott érintett telkekre vagy azok olyan egységére vonatkozik, melyek esetében a telekosztás megvalósítása révén az előzőekben megfogalmazott városrendezési célok a tömbre vonatkozóan teljesülnek.

3. Kerítésekre vonatkozó előírások

- 3.§ (1) Beépítésre szánt területen kerítés létesítésének szabályait e rendelet 1. melléklete szabályozza.
- (2) Beépítésre nem szánt területen falazott vagy tömör kerítés - a közkertek kivételével - nem létesíthető.
- (3) Ahol a szabályozási terv új szabályozási vonalat jelöl, az utcai kerítést az új szabályozási vonalon kell elhelyezni beépítésre szánt és nem szánt területen egyaránt.
- (4) A telek közterületi vonalán az áttört kerítés legfeljebb 1,85 m magassággal létesíthető. Áttört kerítéshez annak magasságán belül legfeljebb 60 cm magas tömör lábazat készíthető.
- (5) A telek utcavonalán tömör kerítés létesítendő, ha az utcában hagyományosan kialakult utcaképhez ez illeszkedik. Magasságát és anyaghasználatát illetően a kerítésnek illeszkednie kell a szomszédos, meglévő kerítések kialakításához.
- (6) A telek oldalsó és hátsó határán (a szomszédos telekkel határos vonalán), tömör vagy áttört kerítés létesíthető legfeljebb 1,85 m közötti magassággal.

4. Elővásárlási jog

4.§ Csákánydoroszló Község Önkormányzatának Képviselő-testülete e rendelet 3. mellékletében felsorolt ingatlanok tekintetében elővásárlási jogot alapít.

5. Településrendezési kötelezés

5.§ A beültetési kötelezettségű területek, telekrészek lehatárolását e rendelet 2. mellékletét képező szabályozási terv tartalmazza.

6.A közművek elhelyezésének általános előírásai

6.§ (1) Közműveket beépítésre szánt területen - a zárt sorú beépítésű, úszótelkes tömbök kivételével - csak a telek építési hely határán kívüli terület részére lehet elhelyezni.

(2) A meglévő közművek szükségessé váló kiváltásakor a feleslegessé váló közművet el kell bontani, használaton kívül helyezett közmű nem hagyható a helyén, kivéve ha annak eltávolítása műszaki okból nem megvalósítható.

7. Közművek elhelyezésének ágazatonkénti előírásai

7.§ (1) A település közigazgatási területén megvalósítandó út és az ahhoz tartozó közművek és műtárgyak építése – külön megállapodás hiányában – az ingatlan mindenkor tulajdonosának feladata és a költségeit az ingatlan mindenkor tulajdonosa viseli.

(2) Hitéleti emlék 50 méteres körzetében nagyfeszültségű légkabel és oszloptranzformátor nem létesíthető.

8.§ (1) Lakóterületen, üdülőterületen és vegyes területen belül, valamint azok határától számított 500 m távolságon belül hírközlési és műsorszóró adó-vevő műtárgy nem helyezhető el.

(2) Az (1) bekezdésen kívüli egyéb területeken hírközlési és műsorszóró adó-vevő műtárgy létesítése az alábbi korlátozásokkal lehetséges:

- a) a hírközlési és műsorszóró adó-vevő műtárgy önálló építményként létesíthető, és
- b) a hírközlési és műsorszóró adó-vevő műtárgy közúti megközelítése biztosított.

8.Közlekedési és közműterület

9.§ Az egyes közlekedési területek útkategóriák szerinti besorolását a rendelet 4. melléklete tartalmazza. A közlekedési területekhez tartozó közúti minta-keresztelvényeket a rendelet **függeléké** tartalmazza.

9.Az építés általános szabályai

10.§ (1) Terepszint alatti épület, épületrész - a közterületek terepszintje alatt elhelyezett gépjármű parkoló kivételével - kizárólag az építési hely határán belül létesíthető.

(2) Terepszint alatti építmény beépítésre szánt területen, az előírt legkisebb zöldterület biztosításával helyezhető el.

(3) Terepszint alatti teremgarázs és egyéb közlekedési építmény a beépítésre nem szánt területek közül kizárólag a közlekedési-, közmű elhelyezési területen helyezhető el.

11.§ (1) Lakóegységet magában foglaló épület építése, vagy meglévő épületnek lakóegység kialakítására is irányuló bővítése esetén huzamos használatra szolgáló helyiségének padlóvonala nem lehet alacsonyabban a megközelítésre szolgáló útkorona magasságánál az úttengelytől számított 20 méteren belüli sávban, kivéve, ha ez műszaki okból nem megvalósítható.

(2) Lakóegységet magában foglaló épület építése, vagy meglévő épületnek lakóegység kialakítására is irányuló bővítése esetén az épület egy huzamos tartózkodásra szolgáló

helyiségét szilárd tüzelésre alkalmas, gravitációs üzemű tartalék égéstermék elvezetővel kell ellátni.

(3) Lakóegységet magában foglaló épület építése, vagy meglévő épületnek lakóegység kialakítására is irányuló bővítése esetén az épület legalább egy önálló rendeltetési egységét vagy annak a földszinti helyiségeit akadálymentesítésre előkészített módon kell kialakítani.

(4) Lakó-, üdülő- és középületek esetében a megújuló energiaforrású berendezés, eszköz, műtárgy lakó- és településközpont építési övezeten belül az alábbi korlátozással létesíthető: önállóan elhelyezett megújuló energiaforrású berendezés, eszköz, műtárgy magassága nem haladhatja meg az építési övezetre vonatkozó maximális beépítési magasság értékét, a telepítési távolság a szomszédos telekhatároktól a közterületi telekhatár kivételével meg kell, hogy haladja a megújuló energiaforrású berendezés, eszköz, műtárgy tervezett magasságának a felét.

III. Fejezet

Részletes övezeti előírások

10. Beépítésre szánt területek építési övezeti előírásai

12.§ A beépítésre szánt területek építési övezeti előírásait a rendelet 1. melléklete tartalmazza.

Beépítésre nem szánt területek övezeti előírásai

11. Zöldterület

13.§ (1) A zöldterület a szabályozási terven közparkként (*Zkp*) vagy közkertként (*Zkk*) lehatárolt, jellemzően állandóan növényzettel fedett közterület.

(2) A zöldterületnek kerekesszékekkel és gyermekkocsival is megközelíthetőnek és használhatónak kell lennie.

(3) Ha a közparkban található faállomány fennmaradása biztosítható, akkor a közpark területének legfeljebb 50%-a alatt mélygarázs létesíthető legalább 1 méter földtakarással.

(4) Közpark területén az azt igénybe vevők számára szükséges gépkocsi parkoló terepszinten, fásítva, „zöldbeton” burkolattal kell kialakítani, legfeljebb a közpark területének 5 %-án.

12. Mezőgazdasági területek

14.§ (1) Az *Má-sz jelű általános mezőgazdasági szántó övezetben* építmények elhelyezése az alábbiak szerint megengedett:

- a) a beépíthető teleklegkisebb területe: 5000 m²,
birtokközpont
esetében 1,0 ha
szélessége: 50,0m
mélysége: 80,0m
a beépítés aránya legfeljebb: 5%
- b) az elő-, oldal- és hátsókert mérete kialakult rend szerinti, vagy min. 10,0 m,
- c) az építmények összesített bruttó alapterületenem haladhatja meg telkenként a 900,0 m²-t, birtokközpont esetén az 1500,0 m²-t,
- d) a megengedett legnagyobb épületmagasság 7,5 m, amennyiben a gazdasági épület sajátos funkciója miatt ennél nagyobb épületmagasságot igényel, akkor technológiai indok esetén legfeljebb 25 m.
- e) a beépítési mód szabadonálló.

(2) Az *Má-szv jelű általános mezőgazdasági szántó övezetben* birtokközpont nem alakítható ki. A mezőgazdasági védőterület a növénytermesztés és az állattenyésztés, továbbá az azokkal kapcsolatos termékfeldolgozás céljára szolgáló olyan terület, amely a közeli beépítésre szánt területek védelme érdekében korlátozás alatt áll: a védőterületen bűzös, zajos, porszenyezéssel járó tevékenység tartósan nem folytatható, ehhez szükséges épület, építmény nem létesíthető. Az elhelyezhető építmények létesítése az alábbiak szerint megengedett:

- a) a beépíthető telek legkisebb területe: 2500 m²,
szélessége: 30,0m
mélysége: 50,0m
a beépítés aránya legfeljebb: 10%
- b) az elő-, oldal- és hátsókert mérete kialakult rend szerinti, vagy min. 10,0 m.
- c) az építmények összesített bruttó alapterülete telkenként a 600,0 m²-t nem haladhatja meg
- d) a megengedett legnagyobb épületmagasság 7,5 m
- e) a beépítési mód szabadonálló.

(3) Az *Má-gy jelű általános mezőgazdasági gyeper, rét, legelő övezetben* építmény nem helyezhető el, birtokközpont nem alakítható ki.

(4) Az *Má-t jelű általános a vízi turizmus létesítményeinek is helyet adó mezőgazdasági területen*, birtokközpont nem alakítható ki. A terület az elsődleges művelési ág megőrzése mellett vízi turizmus létesítményeinek elhelyezésére is szolgál. A területen az építmény elhelyezésének feltételei a következők:

- a) elhelyezhető rendeltetés: szállásépület és kiszolgáló létesítményei, csónak- és szerszám tároló, a sátorozással összefüggő szociális és kerti építmények,
- b) nem helyezhető el: lakóépület, állattartó építmény,
- c) megengedett szintszám: 2,
- d) az épületek padlószintje legalább: 198,40 m.B.f.

15.§ (1) *Kertes mezőgazdasági terület*hez (Mk) a jellemzően kistelkes, családi művelésű, hagyományosan kertgazdálkodású területrészek tartoznak.

(2) A kertes mezőgazdasági terület elsősorban haszonnövény termesztésre szolgál, legfeljebb 5 %-os beépítettséggel. Az övezeten belül birtokközpont, állattartó telep nem létesíthető.

(3) Az épület oldalhatáron álló beépítési móddal úgy kell elhelyezni, hogy a hátsókert műveléséhez a megközelítés biztosítható legyen, és legalább egy gépjármű elhelyezésére telken belül lehetőség maradjon.

(4) A telek beépítettsége nem haladhatja meg – a terepszint alatti pince kivételével - a 60 m²-es bruttó szintterületet, és a 4,5 m épületmagasságot.

(5) A beépíthetőség szempontjából említett művelési ágak (szőlő, gyümölcsös, szántó, kert, kivett) az esetben vehetők figyelembe, ha a telek területének legalább 75%-a az említett művelési ágban nyilvántartott (földhivatali nyilvántartás) és ténylegesen is úgy művelt.

(6) A beépíthetőség szempontjából kivett területek esetén kertes mezőgazdasági területen

- a) sport és szabadidős építmény,
- b) külön jogszabály szerint építési engedély nélkül végezhető tevékenységek köré tartozó növénytermesztésre szolgáló üvegház
- c) növénytermesztést szolgáló fóliasátor,
- d) bruttó 50,0 m³-nél nem nagyobb térfogatú vagy a 1,5 m-nél nem mélyebb magánhasználatú kerti víz-, fürdőmedence, kerti tó is elhelyezhető.

13. Vízgazdálkodási terület

16.§ (1) A *V-f jelű vízgazdálkodási terület*hez a folyóvizek, patakok medre és parti sávjai tartoznak. Az övezetben épület nem létesíthető.

(2) A *V-á jelű vízgazdálkodási terület*hez az állóvizek medre és parti sávjai tartoznak. Az övezetben kizárólag a hasznosításhoz szükséges kezelő építmények, horgászati létesítmények helyezhetők el. Szállás épület nem létesíthető. Az épület által elfoglalt terület a telekterület 10%-át, épületmagassága a 7,5 m-t nem haladhatja meg.

14. Természetközeli terület

17.§ (1) A *Tk-m jelű természetközeli mocsár terület*disztróf hinaras élőhely helyreállítására és fenntartására szolgál.

(2) Az övezetben épület, építmény, műtárgy, kerítés, burkolt terület, pormentesített útburkolat nem létesíthető. Megújuló energiaforrások és hírközlési műtárgyak építése tilos.

(3) Lég-, zaj- és fényszennyező tevékenység a területen nem folytatható.

15. Beépítésre nem szánt különleges terület

18.§ A *KbT jelű különleges temető terület*ena kegyeleti szertartásokhoz szükséges építményekhelyezhetők el. A temető rendeltetéséhez kapcsolódó kereskedelmi-, szolgáltató épület a temető kerítésvonalában helyezhető el, a közterület felől kialakított ügyfél-használat biztosításával.

19.§ A *KbSp jelű nagyterjedésű sportolási célú terület* elsősorban autó-motor sport pálya építésére és használatára szolgál. Az övezetben kizárólag a használathoz szükséges kezelő építmények, porta, öltöző és iroda helyezhetők el. Szállás épület nem létesíthető. Az épület által elfoglalt terület a telekterület 5%-át, épületmagassága a 7,5 m-t nem haladhatja meg.

20.§ A *KbSz jelű különleges szennyvíztisztító terület* kommunális szennyvízkezelő telep elhelyezésére szolgál. Az övezetben kizárólag a használathoz szükséges kezelő építmények, porta, öltöző és iroda helyezhetők el. Szállás épület nem létesíthető.

16. Kialakult rendre vonatkozó rendelkezések

21.§ (1) Az egyes építési övezetek előírásaitól eltérően kialakult telekméreteket, telekhasználatot vagy megvalósult épületet és bármely más, az övezetre előírt követelményeknek meg nem felelő övezeti tényezőt, ha az e rendelet hatályba lépése előtt jogszerűen vagy jóhiszeműen valósult meg, továbbá, ha annak megvalósulása érvényes építési engedély alapján folyamatban van - kialakultnak kell tekinteni.

(2) Kialakult, épülettel már beépített telek esetén, amennyiben a telek területe kisebb a megengedettnél és a telekhatár módosítása műszaki okból nem lehetséges, az övezeti előírásoknak megfelelően telekalakítás nélkül is végezhető a telken építési munka, a beépítettség növelése nélkül. A meglévő épület elbontását követően a telek nem tekinthető építésjogi szempontból rendezett teleknek.

(3) Amennyiben a meglévő épület beépítési magassága az övezeti előírásoknak nem felel meg, az építési munka során annak értéke - a tartószerkezetileg indokolt megerősítő szerkezetek magasságának kivételével - nem növelhető. A szintterület növelése a tetőtér beépítésével lehetséges..


IV. Fejezet

Záró rendelkezések


22.§ (1) Ez a rendelet a kihirdetésétől számított 31. napon lép hatályba.

(2) Hatályát veszti a Csákánydoroszló Község Önkormányzata Képviselő-testülete Csákánydoroszló Község helyi építési szabályzatáról és a község szabályozási tervéről szóló 10/2006.(VIII.11.) rendelet.

Csákánydoroszló, 2019. január 7.



Horváth István
polgármester




dr. Stepics Anita
jegyző

Záradék: A rendelet 2019. január 8. napján a Körmendi Közös Önkormányzati Hivatal és annak Csákánydoroszlói Kirendeltségének hirdetőtábláján kifüggesztésre került.




dr. Stepics Anita
jegyző

2. RENDELET MELLÉKLETEI

1. melléklet 1/2019. (I.8.) önkormányzati rendelethez

BEÉPÍTÉSRE SZÁNT TERÜLETEK ÉPÍTÉSI ÖVEZETI ELŐÍRÁSAI

Építési övezet jele és megnevezése		Lf-01 a történelmi településmagban kialakult lakóterület			
A		B	C	D	
1	1.1	Meglévő építési telek beépítésének feltételei	utcafonti szélesség (m)	"K" kialakult	
	1.2		mélység (m)	"K" kialakult	
	1.3		minimális telekterület (m2)	nincs kikötés	
2	2.1	Telekalakítással kialakuló építési telek beépítésének feltételei	minimális utcafonti szélesség (m)	14,0 m	
	2.2		minimális mélység (m)	40,0 m	
	2.3		minimális telekterület (m2)	nincs kikötés	
3	3.1	Beépítés szabályai	megengedett rendeltetés		OTÉK szerint, kivéve: mező- és erdőgazdaság, valamint a terület rendeltetésszerű használatát nem zavaró gazdasági tevékenységi célú, valamint sport építmények
	3.2		kialakítható lakó rendeltetésű egységek száma (db)		2, egy épülettömbben
	3.3		beépítés módja	meglévő épület, építmény	"K" kialakult,
	3.4			új épület vagy építmény	"O" - kialakult oldalhatáron álló beépítés
	3.5		előkert, oldalkert, hátsókert legkisebb mérete	meglévő épület, építmény	előkert, oldalkert, hátsókert: "K" kialakult
	3.6			új épület vagy építmény	előkert: 0 m, oldalkert: 3,0 m, hátsókert: 6,0 m
	3.7		megengedett legnagyobb beépítettség (%)		30%
	3.8		megengedett legkisebb zöldfelület (%)		40%
	3.9		megengedett épületszintek:		Pince+Földszint+Tetőtér beépítés
	3.10		megengedett legnagyobb beépítési magasság	épületmagasság (m) min-max	max.: 6,0 m
	3.11			párkánymagasság (m) min-max	huzamos emberi tartózkodásra szolgáló épület legkisebb párkánymagassága utcafronton: 3,5
	3.12		terepszint alatti építés	megengedett helye:	építési hely
	3.13			megengedett legnagyobb mértéke:	30%
4	4.1	Egyéb előírások	közműellátás mértéke és módja		részlegesen közművesített
	4.2		gépkocsi elhelyezés		Gépkocsi elhelyezés saját telken, beleértve a vendégforgalom, áruszállítás, stb. igényt is. Telkenként a telekkel határos közterületek irányába közterületenként legfeljebb egy-egy útsatlakozás létesíthető.
			4.3	kerítés	
	4.4		egyéb kikötés		A hátsókert területén belül építmény nem létesíthető. Lakóépület vagy lakó rendeltetést is tartalmazó épület a telek megközelítésére szolgáló útterületől számított 30 m-es sávon belül helyezhető el.

Építési övezet jele és megnevezése		Lf-02 újonnan beépítésre kijelölt, gazdálkodásra is alkalmas lakóterület				
A		B	C	D		
1	1.1	Meglévő építési telek beépítésének feltételei	utcafonti szélesség (m)	"K" kialakult		
	1.2		mélység (m)	"K" kialakult		
	1.3		minimális telekterület (m2)	nincs kikötés		
2	2.1	Telekalakítással kialakuló építési telek beépítésének feltételei	minimális utcafonti szélesség (m)	16,0 m		
	2.2		minimális mélység (m)	nincs kikötés		
	2.3		minimális telekterület (m2)	720		
3	Beépítés szabályai	3.1	megengedett rendeltetés		OTÉK szerint kivéve: mező- és erdőgazdaság, valamint a terület rendeltetésszerű használatát nem zavaró gazdasági tevékenységi célú, valamint sport építmények	
		3.2	kialakítható lakó rendeltetésű egységek száma (db)		2, egy épülettömegben	
		3.3	beépítés módja	meglévő épület, építmény	"K" kialakult	
				új épület vagy építmény	"O" - oldalhatáron álló beépítés,	
		3.4	előkert, oldalkert, hátsókert legkisebb mérete	meglévő épület, építmény	"K" kialakult	
		új épület vagy építmény		előkert: 5,0 m, oldalkert: 3,0 m, hátsókert: 6,0 m		
		3.5	megengedett legnagyobb beépítettség (%)		30%	
		3.6	megengedett legkisebb zöldfelület (%)		40%	
		3.7	megengedett épületszintek:		Pince+Földszint+Emelet vagy Tetőtér beépítés	
		3.10	megengedett legnagyobb beépítési magasság	épületmagasság (m) maximum.	6	
				parkánymagasság (m)	huzamos emberi tartózkodásra szolgáló épület legkisebb parkánymagassága utcafronton: 3,5	
		3.11	terepszint alatti építés			
		3.12		megengedett helye:	építési hely	
	3.13	megengedett legnagyobb mértéke:		30%		
4	Egyéb előírások	4.1	közműellátás mértéke és módja	részlegesen közművesített		
		4.2	gépkocsi elhelyezés	Gépkocsi elhelyezés saját telken, beleértve a vendégforgalom, áruszállítás, stb. igényt is. Telkenként a telekkel határos közterületek irányába közterületenként legfeljebb egy-egy útsatlakozás létesíthető.		
			kerítés	A kerítésmező max.: 1,85 m magas lehet.		
			4.4	egyéb kikötés	A hátsókert területén belül építmény nem létesíthető. A hátsókert területén belül épület, építmény nem létesíthető. Lakóépület vagy lakó rendeltetést is tartalmazó épület a telek megközelítésére szolgáló útterületől számított 30 m-es sávon belül helyezhető el.	

Építési övezet jele és megnevezése		Lf-03 magyarbükcsi lakóterületek			
A		B	C	D	
1	1.1	Meglévő építési telek beépítésének feltételei	utcafronti szélesség (m)	"K" kialakult	
	1.2		mélység (m)	"K" kialakult	
	1.3		minimális telekterület (m2)	nincs kikötés	
2	2.1	Telekalakítással kialakuló építési telek beépítésének feltételei	minimális utcafronti szélesség (m)	20 m	
	2.2		minimális mélység (m)	nincs kikötés	
	2.3		minimális telekterület (m2)	1000	
3	3.1	Beépítés szabályai	megengedett rendeltetés	OTÉK szerint	
	3.2		kialakítható lakó rendeltetésű egységek száma (db)	2, egy épülettömegben	
	3.3		beépítés módja	meglévő épület, építmény	"K" kialakult
	3.4			új épület vagy építmény	"O" - oldalhatáron álló beépítés,
	3.5		előkert, oldalkert, hátsókert legkisebb mérete	meglévő épület, építmény	"K" kialakult
	3.6			új épület vagy építmény	előkert: 5,0 m, oldalkert: 3,0 m, hátsókert: 6,0 m
	3.7		megengedett legnagyobb beépítettség (%)	30%	
	3.8		megengedett legkisebb zöldfelület (%)	40%	
	3.9		megengedett épületszintek:	Pince+Földszint+Emelet vagy Tetőtér beépítés	
	3.10		megengedett legnagyobb beépítési magasság	épületmagasság (m) maximum.	6
	3.11			párkánymagasság (m)	huzamos emberi tartózkodásra szolgáló épület legkisebb párkánymagassága utcafronton: 3,5
	3.12		terepszint alatti építés	megengedett helye:	építési hely
	3.13			megengedett legnagyobb mértéke:	30%
4	4.1	Egyéb előírások	közműellátás mértéke és módja	részlegesen közművesített	
	4.2		gépkocsi elhelyezés	Gépkocsi elhelyezés saját telken, beleértve a vendégforgalom, áruszállítás, stb. igényt is. Telkenként a telekkel határos közterületek irányába közterületenként legfeljebb egy-egy útcsatlakozás létesíthető.	
	4.3		kerítés	A kerítésmező max.: 1,85 m magas lehet.	
	4.4		egyéb kikötés	A hátsókert területén belül építmény nem létesíthető. A hátsókert területén belül épület, építmény nem létesíthető.	

Építési övezet jele és megnevezése		Lke-01 kialakult kertvárosias lakóterületek		
A		B	C	D
1	1.1	Meglévő építési telek beépítésének feltételei	utcafenti szélesség (m)	"K" kialakult
	1.2		mélység (m)	"K" kialakult
	1.3		minimális telekterület (m2)	nincs kikötés
2	2.1	Telekalakítással kialakuló építési telek beépítésének feltételei	minimális utcafenti szélesség (m)	15,0 m
	2.2		minimális mélység (m)	30,0 m
	2.3		minimális telekterület (m2)	600 m ²
3	3.1	Beépítés szabályai	megengedett rendeltetés	OTÉK szerint, kivéve: sport rendeltetésű építmény
	3.2		kialakítható lakó rendeltetésű egységek száma (db)	2, egy épülettömbben
	3.3		beépítés módja	meglévő épület, építmény
	3.4			új épület vagy építmény
	3.5		előkert, oldalkert, hátsókert legkisebb mérete	meglévő épület, építmény
	3.6			új épület vagy építmény
	3.7		megengedett legnagyobb beépítettség (%)	30%
	3.8		megengedett legkisebb zöldfelület (%)	50%
	3.9		megengedett épületszintek:	Pince+Földszint+Emelet vagy Tetőtér beépítés
	3.10		megengedett legnagyobb beépítési magasság	épületmagasság (m) min-max
	3.11		parkánymagasság (m) min-max	max.: 6,0 m
	3.12		terepszint alatti építés	huzamos emberi tartózkodásra szolgáló épület min. parkánymagassága utcafronton.: min. 3,5
	3.13			megengedett helye:
4	4.1	Egyéb előírások	közműellátás mértéke és módja	építési hely
	4.2		gépkecs elhelyezés	megengedett legnagyobb mértéke:
	4.3		kerítés	30%
	4.4		egyéb kikötés	

Építési övezet jele és megnevezése		Lke-02 átalakuló kertvárosias lakóterületek		
A		B	C	D
1	1.1	Meglévő építési telek beépítésének feltételei	utcafenti szélesség (m)	"K" kialakult
	1.2		mélység (m)	"K" kialakult
	1.3		minimális telekterület (m2)	nincs kikötés
2	2.1	Telekalakítással kialakuló építési telek beépítésének feltételei	minimális utcafenti szélesség (m)	15,0 m
	2.2		minimális mélység (m)	40,0 m
	2.3		minimális telekterület (m2)	nincs kikötés
3	3.1	Beépítés szabályai	megengedett rendeltetés	OTÉK szerint, kivéve: sport rendeltetésű építmény
	3.2		kialakítható lakó rendeltetésű egységek száma (db)	400 m ² telekrészenként 1-1 db, összesen legfeljebb 6.
	3.3		beépítés módja	meglévő épület, építmény
	3.4			új épület vagy építmény
	3.5		előkert, oldalkert, hátsókert legkisebb mérete	meglévő épület, építmény
	3.6			új épület vagy építmény
	3.7		megengedett legnagyobb beépítettség (%)	30%
	3.8		megengedett legkisebb zöldfelület (%)	50%
	3.9		megengedett épületszintek:	Pince+Földszint+Emelet vagy Tetőtér beépítés
	3.10		megengedett legnagyobb beépítési magasság	épületmagasság (m) min-max
	3.11		parkánymagasság (m) min-max	max.: 6,0 m
	3.12		terepszint alatti építés	huzamos emberi tartózkodásra szolgáló épület min. parkánymagassága utcafronton.: min. 3,5
	3.13			megengedett helye:
4	4.1	Egyéb előírások	közműellátás mértéke és módja	építési hely
	4.2		gépkocsi elhelyezés	megengedett legnagyobb mértéke:
	4.3		kerítés	30%
	4.4		egyéb kikötés	részlegesen közművesített
				Gépkocsi elhelyezés saját telken, beleértve a vendégforgalom, áruszállítás, stb. igényt is. Telkenként a telekkel határos közterületek irányába közterületenként legfeljebb egy-egy útsatlakozás létesíthető.
				A kerítésmező max.: 1,85 m magas lehet.
				A hátsókert területén belül építmény nem létesíthető.

Építési övezet jele és megnevezése		Vi-01 Vegyes területek, jellemzően intézményi kialakult funkciókkal.		
A		B	C	D
1	1.1	Meglévő építési telek beépítésének feltételei	utcafonti szélesség (m)	"K" kialakult
	1.2		mélység (m)	"K" kialakult
	1.3		minimális telekterület (m2)	"K" kialakult
2	2.1	Telekalakítással kialakuló építési telek beépítésének feltételei	minimális utcafonti szélesség (m)	15 m
	2.2		minimális mélység (m)	nincs kikötés
	2.3		minimális telekterület (m2)	600
3	3.1	Beépítés szabályai	megengedett rendeltetés	OTÉK szerint, továbbá önálló lakóház is elhelyezhető
	3.2		kialakítható lakó rendeltetésű egységek száma (db)	2, egy épülettömbben
	3.3		beépítés módja	„K” Kialakult
	3.4			„O” - kialakult oldalhatáron álló beépítés
	3.5		előkert, oldalkert, hátsókert legkisebb mérete	„K” Kialakult
	3.6			előkert: 0 m, oldalkert: 4,0 m, hátsókert: 6,0 m a portaépület, hulladéktároló, energiafogadó épület és a kerékpártároló kivételével.
	3.7		megengedett legnagyobb beépítettség (%)	35%
	3.8		megengedett legkisebb zöldfelület (%)	a be nem épített terület 50%-a, de legalább 25%
	3.9		megengedett épületszintek:	Pince+Földszint+2 Emelet vagy Tetőtér beépítés
	3.10		megengedett legnagyobb beépítési magasság	max.: 12,5 m
	3.11			min.: 3,5 m
	3.12		terepszint alatti építés	építési hely
	3.13			50%
4	4.1	Egyéb előírások	közműellátás mértéke és módja	részlegesen közművesített
	4.2		gépkocsi elhelyezés	Az előírt parkolóigény 200 m-en belül, beépítésre szánt területen vagy közterületen kiépített parkolóterületen, a terület tulajdonosával kötött írásos megállapodással figyelembe vehető. Elhelyezendő személygépjármű: az Oték 4sz. melléklet szerint meghatározott mennyiség 50%-a.
	4.3		kerítés	A kerítésmező max.: 1,85 m magas lehet.
	4.4		egyéb kikötés	A hátsókert területén belül építmény nem létesíthető.

Építési övezet jele és megnevezése		Gksz-01 Kereskedelmi szolgáltató területek		
A		B	C	D
1	1.1	Meglévő építési telek beépítésének feltételei	utcafenti szélesség (m)	"K" kialakult
	1.2		mélység (m)	"K" kialakult
	1.3		minimális telekterület (m2)	"K" kialakult
2	2.1	Telekalakítással kialakuló építési telek beépítésének feltételei	minimális utcafenti szélesség (m)	30 m legalább az egyik kapcsolódó közterület felé
	2.2		minimális mélység (m)	nincs kikötés
	2.3		minimális telekterület (m2)	nem csökkenthető
3	3.1	Beépítés szabályai	megengedett rendeltetés	OTÉK szerint
	3.2		kialakítható lakó rendeltetésű egységek száma	nem létesíthető
	3.3		beépítés módja	meglévő épület, építmény
	3.4			új épület vagy építmény
	3.5		előkert, oldalkert, hátsókert legkisebb mérete	meglévő épület, építmény
	3.6			új épület vagy építmény
	3.7		megengedett legnagyobb beépítettség (%)	50%
	3.8		megengedett legkisebb zöldfelület (%)	25%
	3.9		megengedett épületszintek:	Pince+Földszint+Emelet vagy Tetőtér beépítés
	3.10		megengedett legnagyobb beépítési magasság	épületmagasság (m) min-max
	3.11			párkánymagasság (m) min-max
	3.12		terepszint alatti építés	megengedett helye:
	3.13			megengedett legnagyobb mértéke:
4	4.1	Egyéb előírások	közműellátás mértéke és módja	részlegesen közművesített
	4.2		gépkocsi elhelyezés	Gépkocsi elhelyezés saját telken, beleértve a vendégforgalom, áruszállítás, stb. igényt is. Telkenként a telekkel határos közterületek irányába közterületenként legfeljebb egy-egy útsatlakozás létesíthető.
	4.3		kerítés	A kerítésmező max.: 1,85 m magas lehet.
	4.4		egyéb kikötés	A hátsókert területén belül építmény nem létesíthető.

Építési övezet jele és megnevezése		Gip-01 északi új ipari terület (egyéb ipari terület)		
A		B	C	D
1	1.1	Meglévő építési telek beépítésének feltételei	utcafronti szélesség (m)	30
	1.2		mélység (m)	50
	1.3		minimális telekterület (m2)	2 500
2	2.1	Telekalakítással kialakuló építési telek beépítésének feltételei	minimális utcafronti szélesség (m)	30
	2.2		minimális mélység (m)	50
	2.3		minimális telekterület (m2)	2 500
3	3.1	Beépítés szabályai	megengedett rendeltetés	OTÉK egyéb ipari területre vonatkozó rendelkezései szerint.
	3.2		kialakítható lakó rendeltetésű egységek száma	nem létesíthető
	3.3		beépítés módja	„SZ” szabadon álló
	3.4		előkert	10 m a portaépület, hulladéktároló, energiafogadó épület és a kerékpártároló kivételével.
	3.5		oldalkert	10 m
	3.6		hátsókert legkisebb mérete	10 m
	3.7		megengedett legnagyobb beépítettség (%)	50%
	3.8		megengedett legkisebb zöldfelület (%)	25%
	3.9		megengedett épületszintek:	Pince+Földszint+2 Emelet
	3.10		megengedett legnagyobb beépítési magasság	épületmagasság (m) min-max max.: 12,5 m - a toronyszerű technológiai építmények esetében nincs megkötés
	3.11			párkánymagasság (m) min-max minimum 3,0 m
	3.12		terepszint alatti építés	megengedett helye: építési hely
	3.13			megengedett legnagyobb mértéke: 40%
4	4.1	Egyéb előírások	közműellátás mértéke és módja	részlegesen közművesített
	4.2		gépkocsi elhelyezés	Gépkocsi elhelyezés saját telken beleértve a vendégforgalom, áruszállítás, stb. igényt is.
	4.3		kerítés	nincs kikötés
	4.4		egyéb kikötés	--

Építési övezet jele és megnevezése		Kmü-01 mezőgazdasági üzemi terület - major		
A		B	C	D
1	1.1	Meglévő építési telek beépítésének feltételei	utcafenti szélesség (m)	"K" kialakult
	1.2		mélység (m)	"K" kialakult
	1.3		minimális telekterület (m2)	"K" kialakult
2	2.1	Telekalakítással kialakuló építési telek beépítésének feltételei	minimális utcafenti szélesség (m)	30 m
	2.2		minimális mélység (m)	50 m
	2.3		minimális telekterület (m2)	2 500
3	3.1	Beépítés szabályai	megengedett rendeltetés	OTÉK különleges mezőgazdasági üzemi területre vonatkozó rendelkezései szerint.
	3.2		kialakítható lakó rendeltetésű egységek száma	1
	3.3		beépítés módja	meglévő épület, építmény "K" kialakult
	3.4			új épület vagy építmény "O" - kialakult oldalhatáron álló beépítés
	3.5		előkert, oldalkert, hátsókert legkisebb mérete	meglévő épület, építmény előkert, oldalkert, hátsókert: "K" kialakult
	3.6			új épület vagy építmény előkert: 10 m, oldalkert: 10,0 m, hátsókert: 10,0 m, a portaépület, hulladéktároló, energiafogadó épület és a kerékpártároló kivételével.
	3.7		megengedett legnagyobb beépítettség (%)	40%
	3.8		megengedett legkisebb zöldfelület (%)	40%
	3.9		megengedett épületszintek:	Pince+Földszint+1 Emelet vagy Tetőtér beépítés
	3.10		megengedett legnagyobb beépítési magasság	épületmagasság (m) min-max max.: 12,5 m - a toronyszerű technológiai építmények esetében nincs megkötés
	3.11			párkánymagasság (m) min-max minimum 3,0m
	3.12		terepszint alatti építés	megengedett helye: építési hely
	3.13			megengedett legnagyobb mértéke: 40%
4	4.1	Egyéb előírások	közműellátás mértéke és módja	részlegesen közművesített
	4.2		gépkocsi elhelyezés	Gépkocsi elhelyezés saját telken beleértve a vendégforgalom, áruszállítás, stb. igényt is.
	4.3		kerítés	nincs kikötés
	4.4		egyéb kikötés	--

Építési övezet jele és megnevezése		Kmü-02 mezőgazdasági üzemi terület			
A		B	C	D	
1	1.1	Meglévő építési telek beépítésének feltételei	utcafonti szélesség (m)	"K" kialakult	
	1.2		mélység (m)	"K" kialakult	
	1.3		minimális telekterület (m2)	"K" kialakult	
2	2.1	Telekalakítással kialakuló építési telek beépítésének feltételei	minimális utcafonti szélesség (m)	30 m	
	2.2		minimális mélység (m)	50 m	
	2.3		minimális telekterület (m2)	2 500	
3	Beépítés szabályai	3.1		OTÉK különleges mezőgazdasági üzemi területre vonatkozó rendelkezései szerint, állattartó épület kivételével.	
		3.2		1	
		3.3	beépítés módja	meglévő épület, építmény	"K" kialakult
				új épület vagy építmény	"O" - kialakult oldalhatáron álló beépítés
		3.4	előkert, oldalkert, hátsókert legkisebb mérete	meglévő épület, építmény	előkert, oldalkert, hátsókert: "K" kialakult
				új épület vagy építmény	előkert: 10 m, oldalkert: 10,0 m, hátsókert: 10,0 m, a portaépület, hulladéktároló, energiafogadó épület és a kerékpártároló kivételével.
		3.5		megengedett legnagyobb beépítettség (%)	40%
		3.6		megengedett legkisebb zöldfelület (%)	40%
		3.7		megengedett épületszintek:	Pince+Földszint+1 Emelet vagy Tetőtér beépítés
		3.10	megengedett legnagyobb beépítési magasság	épületmagasság (m) min-max	max.: 12,5 m - a toronyszerű technológiai építmények esetében nincs megkötés
				párkánymagasság (m) min-max	minimum 3,0 m
		3.11	terepszint alatti építés	megengedett helye:	építési hely
		3.12		megengedett legnagyobb mértéke:	40%
4	Egyéb előírások	4.1		részlegesen közművesített	
		4.2		Gépkocsi elhelyezés saját telken beleértve a vendégforgalom, áruszállítás, stb. igényt is.	
		4.3		nincs kikötés	
		4.4		--	

Építési övezet jele és megnevezése		KSp-01 nagy kiterjedésű sportolási célú terület		
A		B	C	D
1	1.1	Meglévő építési telek beépítésének feltételei	utcafenti szélesség (m)	"K" kialakult
	1.2		mélység (m)	"K" kialakult
	1.3		minimális telekterület (m2)	"K" kialakult
2	2.1	Telekalakítással kialakuló építési telek beépítésének feltételei	minimális utcafenti szélesség (m)	nincs kikötés
	2.2		minimális mélység (m)	nincs kikötés
	2.3		minimális telekterület (m2)	5 000
3	Beépítés szabályai		OTÉK nagy kiterjedésű sportolási célú területre vonatkozó rendelkezései szerint, elhelyezhető továbbá a fő rendeltetéshez kapcsolódóan: igazgatási, iroda, kereskedelmi, szolgáltatási, szállás épület	
	3.1		megengedett rendeltetés	
	3.2		kialakítható lakó rendeltetésű egységek száma	
	3.3		beépítés módja	meglévő épület, építmény "K" kialakult
	3.4			új épület vagy építmény "SZ" szabadon álló
	3.5		előkert, oldalkert, hátsókert legkisebb mérete	meglévő épület, építmény előkert, oldalkert, hátsókert: "K" kialakult
	3.6			új épület vagy építmény előkert: 6,0 m, oldalkert: 6,0 m, hátsókert: 6,0 m
	3.7		megengedett legnagyobb beépítettség (%)	
	3.8		megengedett legkisebb zöldfelület (%)	
	3.9		megengedett épületszintek:	
	3.10		megengedett legnagyobb beépítési magasság	épületmagasság (m) min-max max.: 9,0 m
	3.11			párkánymagasság (m) min-max minimum 3,0 m
	3.12		terepszint alatti építés	megengedett helye: építési hely
	3.13			megengedett legnagyobb mértéke: 20%
4	4.1	Egyéb előírások	közmuellátás mértéke és módja	
	4.2		gépkocsi elhelyezés	
	4.3		kerítés	
	4.4		egyéb kikötés	

Építési övezet jele és megnevezése		KEÜ-01 Értelmi fogyatékosok otthona - építési övezete				
A		B	C	D		
1	1.1	Meglévő építési telek beépítésének feltételei	utcafonti szélesség (m)	"K" kialakult		
	1.2		mélység (m)	"K" kialakult		
	1.3		minimális telekterület (m2)	"K" kialakult		
2	2.1	Telekalakítással kialakuló építési telek beépítésének feltételei	minimális utcafonti szélesség (m)	a telek méret nem csökkenthető		
	2.2		minimális mélység (m)			
	2.3		minimális telekterület (m2)			
3	3.1	Beépítés szabályai	megengedett rendeltetés		OTÉK egészségügyi épület elhelyezésére szolgáló területre vonatkozó rendelkezései szerint.	
	3.2		kialakítható lakó rendeltetésű egységek száma		nincs kikötés	
	3.3		beépítés módja	meglévő épület, építmény	"K" kialakult	
	3.4			új épület vagy építmény	"SZ" szabadon álló	
	3.5		előkert, oldalkert, hátsókert legkisebb mérete	meglévő épület, építmény	előkert, oldalkert, hátsókert: "K" kialakult	
	3.6			új épület vagy építmény	előkert: 6,0 m, oldalkert: 6,0 m, hátsókert: 6,0 m	
	3.7		megengedett legnagyobb beépítettség (%)		40%	
	3.8		megengedett legkisebb zöldfelület (%)		40%	
	3.9		megengedett épületszintek:		Pince+Földszint+2 Emelet vagy Tetőtér beépítés	
	3.10		megengedett legnagyobb beépítési magasság	épületmagasság (m) min-max	max.: 12,5 m	
	3.11			párkánymagasság (m) min-max	minimum: 3,0 m	
	3.12		terepszint alatti építés	megengedett helye:		építési hely
	3.13			megengedett legnagyobb mértéke:		40%
4	4.1	Egyéb előírások	közmuellátás mértéke és módja		részlegesen közművesített	
	4.2		gépkocsi elhelyezés		Gépkocsi elhelyezés saját telken.	
	4.3		kerítés		me glévő falazott kerítés magassága tartandó	
	4.4		egyéb kikötés		---	

Építési övezet jele és megnevezése		Kr-01 Különleges helyi sajátosságot hordozó építési övezet - rekreációs terület			
A		B	C	D	
1	1.1	Meglévő építési telek beépítésének feltételei	utcafonti szélesség (m)	40 m	
	1.2		mélység (m)	80 m	
	1.3		minimális telekterület (m2)	5000 m ²	
2	2.1	Telekalakítással kialakuló építési telek beépítésének feltételei	minimális utcafonti szélesség (m)	40 m	
	2.2		minimális mélység (m)	80 m	
	2.3		minimális telekterület (m2)	5000 m ²	
3	3.1	Beépítés szabályai	megengedett rendeltetés	OTÉK különleges beépítésre szánt területen, idegenforgalmi-, szállás-, bemutató gazdálkodás célú építmények.	
	3.2		kialakítható lakó rendeltetésű egységek száma	6, db, a kezelő, használó számára készülőszoigálati lakás	
	3.3		beépítés módja	meglévő épület, építmény	"K" kialakult
	3.4			új épület vagy építmény	"SZ" szabadon álló
	3.5		előkert, oldalkert, hátsókert legkisebb mérete	meglévő épület, építmény	előkert, oldalkert, hátsókert: "K" kialakult
	3.6			új épület vagy építmény	előkert: 10,0 m, oldalkert: 10,0 m, hátsókert: 10,0 m a portaépület, hulladékátroló, energiafogadó épület és a kerékpártároló kivételével.
	3.7		megengedett legnagyobb beépítettség (%)	20%	
	3.8		megengedett legkisebb zöldfelület (%)	40%	
	3.9		megengedett épületszintek:	Pince+Földszint+1 Emelet vagy Tetőtér beépítés	
	3.10		megengedett legnagyobb beépítési magasság	épületmagasság (m) min-max	max.: 12,5 m
	3.11			párkánymagasság (m) min-max	minimum: 3,0 m
	3.12		terepszint alatti építés	megengedett helye:	építési hely
	3.13			megengedett legnagyobb mértéke:	20%
4	4.1	Egyéb előírások	közműellátás mértéke és módja	részlegesen közművesített	
	4.2		gépkocsi elhelyezés	Gépkocsi elhelyezés saját telken.	
	4.3		kerítés	áttört, növényzettel takart kerítés	
	4.4		egyéb kikötés	---	

SZABÁLYOZÁSI TERVLAP SZELVÉNYEK

C01	Címlap
S01	Szelvény kiosztás
01	1 : 5 000
02	1 : 5 000
03	1 : 5 000
04	1 : 5 000
05	1 : 5 000
06	1 : 5 000
07	1 : 5 000
08	1 : 5 000
09	1 : 2 500
10	1 : 2 500
11	1 : 2 500
12	1 : 5 000
13	1 : 2 500
14	1 : 2 500
15	1 : 2 500
16	1 : 5 000
17	1 : 2 500
18	1 : 2 500
19	1 : 2 500
20	1 : 2 500
21	1 : 2 500
22	1 : 2 500
23	1 : 2 500
24	1 : 2 500
25	1 : 5 000
26	1 : 5 000
27	1 : 5 000

28	1 : 5 000
J01	Jelmagyarázat

SAJÁTOS JOGINTÉZMÉNYEK

A. ÉPÍTÉSI TILALOMMAL ÉRINTETT TERÜLETEK

287, 288, 289, 290, 291, 293, 295, 297, 298, 299, 300, 301, 302, 303, 304, 305, 306, 307, 308, 309, 310, 311, 312, 313, 314, 315, 317, 318, 319, 320, 321, 322, 323, 324, 325, 326, 327, 329, 330, 331, 332, 333, 334, 335, 336, 338, 339, 340, 341, 342, 345, 346, 347, 348, 349, 350, 351, 352, 353, 354, 355, 356, 357, 358, 360, 362, 363, 364

B. ELŐVÁSÁRLÁSI JOGGAL TERHELT TERÜLETEK

Hrsz.	Közcél
0144	Az M8-as csomóponti csatlakozására és a vasútvonalak közelségére alapozott gazdasági terület fejlesztése érdekében
0150	
0151/1	
0151/2	
0151/3	
0151/4	
0154	
1/2 2/1	A Batthyány-kastély tulajdonosi szerkezetének figyelemmel kísérése

C. BEÜLTETÉSI KÖTELEZETTSÉGGEL ÉRINTETT TERÜLETEK ÉS AZ ALKALMAZHATÓ NÖVÉNYFAJTÁK

ca. Beültetési kötelezettséggel érintett területek (hrsz.):

021/1, 02/10, 5, 419/1, 419/21, 419/20, 419/17, 419/16, 419/9, 419/18, 419/4, 558/1, 562, 419/13, 419/6, 720/1, 717, 719, 823/5, 823/11, 823/12, 823/7, 823/10, 0200/33, 0200/24, 0200/42, 0200/26, 492/1

cb. Beültetési kötelezettséggel érintett területeken alkalmazható növényfajták:

Háromszintes védőzöldsáv létesítéséhez ajánlott fafajok:

- Quercus robur (kocsányos tölgy)
- Quercus petraea (kocsánytalan tölgy)
- Carpinus betulus (gyertyán)
- Fraxinus excelsior (magas kőris)
- Fraxinus ornus (virágos kőris)
- Acer pseudoplatanus (hegyi juhar)
- Acer campestre (mezei juhar)
- Tilia cordata (kislevelű hárs)
- Tilia platyphyllos (nagylevelű hárs)
- Tilia tomentosa (ezüsthárs)

Háromszintes védőzöldsáv létesítéséhez ajánlott cserjék:

- Forsythia x intermedia (aranyvessző)
- Ligustrum vulgare (közönséges fagyal)
- Ligustrum ovalifolium (télizöld fagyal)
- Cornus mas (húsos som)
- Cornus sanguinea (veresgyűrű som)
- Philadelphus coronarius (jezsámen)
- Philadelphus pubescens (molyhoslevelű jezsámen)
- Syringa vulgaris (közönséges orgona)
- Pyracantha coccinea (tűztövis)
- Weigela florida (rózsalonc)
- Buddleia davidii (nyáriorgona)
- Euonymus europaeus (közönséges kecskerágó)

KÖZUTAK BESOROLÁSA

Az úthálózatban kritikus szakaszok nem találhatók, az jól illeszkedik a település szerkezetébe. Az alábbi táblázatban a település meglévő úthálózatát mutatjuk be:

Út jele	Út neve	Út hrsz	Útkategória	Tervezési osztály jele	Útkezelő	Kialakult szélesség	Tervezett szabályozási szélesség	Védőtávolság
KÖu-01-1	Tervezett M8-as számú gyorsforgalmi út (jelenleg épülő fázisban)		Gyorsforgalmi út	K.I.A.	Magyar Közút Nzrt.		60,00 m	50,0-50,0 m
KÖu-01-2	8. számú Székesfehérvár-Jánosháza-Rábafüzes I. rendű főút külterületi szakasza	041/2, 046/1, 047/2, 0200/1	I. rendű főút	K.III.A.	Magyar Közút Nzrt.	16-27 m	40,00 m kivétel a vasútállomás melletti szakasz	100,0-100,0 m (kivétel a 7451. j. úttól nyugatra eső szakasz, ahol 50m)
KÖu-02-1	7446. jelű Nádasd- Csákánydoroszló összekötő út külterületi szakasza	0345	összekötő út	K.V.B.	Magyar Közút Nzrt.	22,00 m	30,0 m	50,0-50,0 m
Út jele	Út neve	Út hrsz	Útkategória	Tervezési osztály jele	Útkezelő	Kialakult szélesség	Tervezett szabályozási szélesség	Védőtávolság
KÖu-02-2	7451. jelű Magyarszombatfa-Csákánydoroszló összekötő út külterületi szakasza	0373	összekötő út	K.V.B.	Magyar Közút Nzrt.	15,5-25m	30,0 m	50,0-50,0 m
KÖu-02-3	7452. jelű Csákánydoroszló-Vasalja összekötő út külterületi szakasza	0180, 0181/6, 0181/8, 0186	összekötő út	K.V.B.	Magyar Közút Nzrt.	13,4-15,5m	13,5 - 30,0 m	50,0-50,0 m
KÖu-02-4	74171. jelű Gasztonyi bekötő út külterületi szakasza	015/2, 035	bekötő út	K.V.B.	Magyar Közút Nzrt.	16-27m	30,00 m	50,0-50,0 m
KÖu-02-5	74172. jelű Felsőmarác bekötő út külterületi szakasza	0371	bekötő út	K.V.B.	Magyar Közút Nzrt.	16,3 m	30,0 m	50,0-50,0 m
KÖu-02-6	87107. jelű Csákánydoroszló bekötő út (Magyarbüks) külterületi szakasza	060	bekötő út	K.V.B.	Magyar Közút Nzrt.	16,3 m	30,0 m	50,0-50,0 m
KÖu-02-7	87307. jelű állomáshoz vezető út	016/4	állomáshoz vezető út	K.V.B.	Magyar Közút Nzrt.	14,00 m	30,0 m	

KÖu-02-8	0231 hrsz-ú út	"0231	egyéb közút	K.VI.B.	Magyar Közút Nzt.	15,0-16,0 m	15,0 - 16,0 m	
KÖu-03-1	7451. jelű Magyarszombatfa-Csákánydoroszló összekötő út belterületi szakasza, Vasút utca	565, 579, 580/2	gyűjtőút	B.V.c.C.	Magyar Közút Nzt.	19-20 m	19,0-20,0 m	
KÖu-03-2	7452. jelű Csákánydoroszló-Vasalja összekötő út belterületi szakasza Körmenő utca	722, 895, 824, 823/1, 823/4	gyűjtőút	B.V.c.C.	Magyar Közút Nzt.	15-20,5m	15,3-20,6m	
KÖu-03-3	74171. jelű Gasztonyi bekötő út belterületi szakasza Fő utca	253	gyűjtőút	B.V.c.C.	Magyar Közút Nzt.	8,9-16 m	10-19m	
KÖu-04-1	Andris utca	153	lakóút	B.VI.d.D.	helyi önkormányzat	3,8-5,2m	6,8-9,5 m	
KÖu-04-2	Batthyány utca	633, 641/1	lakóút	B.VI.d.D.	helyi önkormányzat		11,2-14,6 m	
KÖu-04-3	Csaba József utca	491	lakóút	B.VI.d.D.	helyi önkormányzat	15 m	15-19,6 m m	
KÖu-04-4	Doroszlói utca	852, 857, 868/4	lakóút	B.VI.d.D.	helyi önkormányzat	7,2-14,1 m	9,6-14,1 m	
KÖu-04-5	Dózsa liget	364	lakóút	B.VI.d.D.	helyi önkormányzat			
Út jele	Út neve	Út hrsz	Útkategória	Tervezési osztály jele	Útkezelő	Kialakult szélesség	Tervezett szabályozási szélesség	Védőtávolság
KÖu-04-6	Felszabadulás út	660/1	lakóút	B.VI.d.D.	helyi önkormányzat		17,2 m	
KÖu-04-7	Gyümölcsösi utca	19	lakóút	B.VI.d.D.	helyi önkormányzat		14,5 m	
KÖu-04-8	József Attila utca	626, 654	lakóút	B.VI.d.D.	helyi önkormányzat		11,4 m	
KÖu-04-9	Kis utca	126	lakóút	B.VI.d.D.	helyi önkormányzat		7,5-14m	
KÖu-04-10	Kossuth Lajos utca	529	lakóút	B.VI.d.D.	helyi önkormányzat	12-15 m	12,8-15 m	
KÖu-04-11	Petőfi Sándor utca	757	lakóút	B.VI.d.D.	helyi önkormányzat	15-16,1 m	16,1 m	
KÖu-04-12	Szabadság utca	30	lakóút	B.VI.d.D.	helyi önkormányzat		12,4 m	
KÖu-04-13	Telek utca	128, 221	lakóút	B.VI.d.D.	helyi önkormányzat		8,2-10 m	

KÖu-04-14	Várkert utca	431, 455	lakóút	B. VI. d. D.	helyi ön-kormányzat	11,6-13,7 m	16,8 m	
KÖu-04-15	Várkör utca	420	lakóút	B. VI. d. D.	helyi ön-kormányzat	11,5-14,3 m	14,3 m	
KÖu-04-16	Névtelen utca	7	lakóút	B. VI. d. D.	helyi ön-kormányzat		9,0 m	
KÖu-04-17	Névtelen utca	32	lakóút	B. VI. d. D.	helyi ön-kormányzat		9,0 m	
KÖu-04-18	Névtelen utca	164/3	lakóút	B. VI. d. D.	helyi ön-kormányzat		9,0 m	
KÖu-04-19	Névtelen utca	164/4	lakóút	B. VI. d. D.	helyi ön-kormányzat		9,0 m	
KÖu-04-20	Névtelen utca	348	lakóút	B. VI. d. D.	helyi ön-kormányzat		9,0 m	
KÖu-04-21	Névtelen utca	367	lakóút	B. VI. d. D.	helyi ön-kormányzat		9,0 m	
KÖu-04-22	Névtelen utca	567	lakóút	B. VI. d. D.	helyi ön-kormányzat		9,0 m	
KÖu-04-23	Névtelen utca	571	lakóút	B. VI. d. D.	helyi ön-kormányzat		9,0 m	
KÖu-04-24	Névtelen utca	756/3	lakóút	B. VI. d. D.	helyi ön-kormányzat		9,0 m	
KÖu-04-25	Névtelen utca	756/4	lakóút	B. VI. d. D.	helyi ön-kormányzat		9,0 m	
KÖu-04-26	Névtelen utca	823/3	lakóút	B. VI. d. D.	helyi ön-kormányzat		9,0 m	
Út jele	Út neve	Út hrsz	Útkategória	Tervezési osztály jele	Útkezelő	Kialakult szélesség	Tervezett szabályozási szélesség	Védőtávolság
KÖu-04-27	Névtelen utca	860	lakóút	B. VI. d. D.	helyi ön-kormányzat		9,0 m	
KÖu-04-28	Névtelen utca	883	lakóút	B. VI. d. D.	helyi ön-kormányzat		9,0 m	
KÖu-04-29	Névtelen utca	893	lakóút	B. VI. d. D.	helyi ön-kormányzat		9,0 m	
KÖu-05-1	Csaba József utcai kerékpárút	495/2	meglévő kerékpárút	B. VII.	helyi ön-kormányzat			
KÖu-05-2	8. számú főút melletti kerékpárút	517	meglévő kerékpárút	B. VII.	Magyar Közút Nzt.			
KÖu-05-3	Őnálló kerékpárút	623/1, 643, 678	meglévő kerékpárút	B. VII.	helyi ön-kormányzat			
KÖu-05-4	Őnálló kerékpárút	509	meglévő kerékpárút	B. VII.	helyi ön-kormányzat		3,0 m	
KÖu-06-2	Őnálló gyalogút	493	meglévő gyalogút	B. VIII.	helyi ön-kormányzat		4,5 m	

KÖu-06-3	Önálló gyalogút	507	meglévő gyalogút	B.VIII.	helyi ön-kormányzat		4,5 m	
KÖu-06-4	Önálló gyalogút	515	meglévő gyalogút	B.VIII.	helyi ön-kormányzat		4,5 m	
KÖu-06-5	Önálló gyalogút	588	meglévő gyalogút	B.VIII.	helyi ön-kormányzat		3,0 m	

A táblázatban kék színnel jelöltük az országos kezelésbe tartozó közutakat. Ezek jellemzői a következők:

- 8. számú Székesfehérvár- Jánosháza- Rábafüzes elsőrendű főút, hossza 190,574 km, a település területén 6,022 km-es szakasza halad. Az út Magyarországon az egyetlen olyan egyszámjegyű főútvonal, amely nem a fővárosból indul (kezdőszelvénye Székesfehérvárott, az M7 autópálya 63. számú főúti csomópontjánál található). A főút kelet- nyugati irányban szeli át a Dunántúl középső részét, több jelentősebb várost összekapcsolva.
- 7446. jelű Nádasd- Csákánydoroszló összekötő út, hossza 10,573 km, ebből a település területén 2,795 km halad. Az út kelet- nyugati irányú, és Csákánydoroszló belterületét nem érintve csatlakozik a 7451. jelű közúthoz.
- 7451. jelű Magyarszombatfa- Csákánydoroszló összekötő út, hossza 32,089 km, ebből a település területén 3,324 km halad. Az út a szlovén határ mellett fekvő Magyarszombattól észak- keleti irányban, Őriszentpéteren keresztül haladva Csákánydoroszló területén csatlakozik a 8. számú főúthoz.
- 7452. jelű Csákánydoroszló- Vasalja összekötő út, hossza 5,467 km, ebből a település területén 2,596 km halad. Kezdőszelvénye a település területén található, ahol a 7451. jelű úthoz (Vasút utca) csatlakozva a 8. számú főutat és a 21. számú vasútvonalat keresztezve halad Vasalja község felé. A távlatokban ezen az úton létesül a tervezett M8 gyorsforgalmi út egyik csomópontja.
- 74171. jelű Gasztony bekötő út, hossza 5,947 km, ebből a település területén 3,198 km halad. Mivel a két települést a 8. számú főút is összeköti, a kelet- nyugati irányú közút forgalma minimális.
- 74172. jelű Felsőmarác bekötő út, hossza 6,266 km, ebből a település területén 804 m-nyi szakasz halad. Az út ÉNY-DK irányú, és Csákánydoroszló belterületét nem érintve csatlakozik a 7451. jelű közúthoz.
- 87107. jelű Csákánydoroszló bekötő út (Magyarbüks), hossza 3,677 km, teljes egészében a település külterületén halad. A részben kiépítetlen út a 8. számú főúttól az osztrák államhatárig vezet.
- 87307. jelű Csákánydoroszló állomáshoz vezető út hossza 34 m, a 8. számú főúthoz csatlakozik.

A táblázatban zöld színnel jelöltük a gyűjtőút útkategóriába sorolt belterületi utakat. Ezek mindegyike a B.V.c.C. útkategóriába tartozik.

- Vasút utca,
- Körmendi utca,
- Fő utca.

A táblázat által tartalmazott további települési mellékút vagy lakóút (útkategóriája B.VI.d.D.), vagy kerékpárút (útkategóriája B.VII.), vagy gyalogút (útkategóriája B.VIII.).

A közutak szabályozási osztályozása:

- KÖu-01 országos I. rendű főút
- KÖu-02 országos mellékút
- KÖu-03 települési gyűjtőút
- KÖu-04 települési lakóút
- KÖu-05 kerékpárút
- KÖu-06 önálló gyalogút
- KÖu-07 mezőgazdasági út 10 m szabályozási szélességgel
- KÖu-08 mezőgazdasági út 6 m szabályozási szélességgel
- KÖu-09 magánút 7 m szabályozási szélességgel

3. RENDELET FÜGGELÉKEI

1. függelék 1/ 2019. (I.8.) számú önkormányzati rendelethez

A. MŰEMLÉKEK FELSOROLÁSA

v. Batthyány-kastély	hrs.: 2/1
R.k. templom	hrs.: 573

B. MŰEMLÉKI KÖRNYEZET HELYRAJZI SZÁMAI

v. Batthyány-kastély ex lege műemléki környezete 405/3, 412, 435,	405/4, 405/5, 405/6, 405/7, 410, 409, 408, 253, 563, 414, 411, 420, 439, 438, 437, 436, 7, 5, 2/2, 419/21, 418, 434, 1/1, 416, 1/2
R.k. templom ex-lege műemléki környezete	574, 576, 0249/6, 572

RÉGÉSZETI ÉRTÉK FELSOROLÁSA






Csákánydoroszló nyilvántartott régészeti lelőhelyei







Azonosító szám	Lelőhelyszám	Lelőhely megnevezése	Helyrajzi szám(ok)	Régészeti lelőhely jellege	Kor
43121	Csákánydoroszló 1	Körmendi utca	693-700; 722; 725-726; 757; 776	út	római
47220	Csákánydoroszló 2	Sír-domb	100	halom	ismeretlen
47227	Csákánydoroszló 3	Sír-domb II.	078	halom	ismeretlen
47228	Csákánydoroszló 4	Doroszlói-gödör	0169/1; 0177/2	telep	őskor
47229	Csákánydoroszló 5	Egyházi földtől északra	0200/2; 9; 26-27	telep	őskor, középkor
47230	Csákánydoroszló 6	Ördög-domb	820; 821; 822/1; 8-9	halom	ismeretlen
47231	Csákánydoroszló 7	Szepe-kert	806-816; 831-837	telep	római
47232	Csákánydoroszló 8	Körmendi – Petőfi utca sarok	769-785/1; 785/3; 786-787	temető/urnasír	ismeretlen
47239	Csákánydoroszló 9	Körmendi – Petőfi utca sarok	706; 707/3; 708; 709/1	temető/urnasír	ismeretlen
47240	Csákánydoroszló 10	Doroszló – Petőfi utca sarok	0236/10; 888, 889/1	halom	ismeretlen
47243	Csákánydoroszló 11	Körmendi utcai Tsz. major területe	0240; 0241/1; 0241/1-5; 7-10; 0246; 0249/15; 717; 719; 720/1-2	telep	kelta, római Árpád-kor, késő középkor
47306	Csákánydoroszló 12	Nepomuki Szt. János templom és plébánia	0249/3-17; 0250; 571	telep	rézkor, Árpád-kor, középkor, kora újkor
47320	Csákánydoroszló 13	Nepomuki Szt. János templomtól nyugatra	572; 573; 574; 575; 576; 579; 722	telep	középkor, késő középkor
47322	Csákánydoroszló 14	Nepomuki Szt. János szobortól északra / Várkör utca	1/2; 2/1; 418; 419/1; 419/4; 419/9; 419/15-16; 419/17-23; 420; 421/10-13; 422/1-4; 423; 431; 432; 434; 553/3	telep / temető	őskor
47331	Csákánydoroszló 15	Batthány-kastély	2/1	várkastély	kora újkor
47336	Csákánydoroszló 16	Felső-mezei major	013/6; 013/8; 021/1-2; 022	telep	őskor
47340	Csákánydoroszló 17	Nyugati faluvég	015/7-8, 12-15, 20, 22, 29-30, 54-57, 62, 67-73, 254-259, 263-264	telep	őskor, római, késő középkor
47343	Csákánydoroszló 18	Gasztonyi út	015/2, 015/58, 015/61-62; 035	halom	ismeretlen
47346	Csákánydoroszló 19	Malomháztól délre	0238/7, 9, 24, 26-29; 0263	erődítés	kora újkor
47347	Csákánydoroszló 20	Régi híd	0374/1; 0394; 0395/1	híd	kora újkor
47348	Csákánydoroszló 21	Halogy-hatháztól északra	0311/4	telep	római

56537	Csákánydoroszló 29	Vörös-patak	034/1-2	telep	őskor, középkor
56551	Csákánydoroszló 22	Rábapart	0222/6	telep	Árpád-kor
64990	Csákánydoroszló 23	Templomtól délre	0240; 0249/5; 0249/7; 0249/8; 0250; 572	telep	rézkor, Árpád- kor, késő középkor
64992	Csákánydoroszló 24	Vasút utca	078; 080; 081/1; 081/3; 576	telep	késő középkor
64994	Csákánydoroszló 25	Várdomb	078; 081/1; 081/3	földvár	ismeretlen
76285	Csákánydoroszló 26	Halomszél	0185/2-6; 0186; 0187/13-16	telep	késő középkor
76295	Csákánydoroszló 27	Pókos	0401/4	telep	őskor, középkor
76297	Csákánydoroszló	Faluberek	0442/11, 16-17	telep	őskor, középkor

3. függelék 1 / 2019. (I.8.) számú önkormányzati rendelethez






HELYI VÉDELEM ALATT ÁLLÓ ÉRTÉKEK FELSOROLÁSA

	Megnevezés/ védelem célja	Utca	Hrsz	Fotó	Védelmi kategória
1.	Lakóház	Doroszlói utca 26.	877		H1
2.	Feszület	Doroszló utca Körmen di utca kereszteződés	0200/2		H4
3.	Lakóház	Petőfi u. 9.	729		H1
4.	Lakóház	József A. u. 9.	666		H1
5.	Lakóház	Vasút utca 23.	583/2		H2

6.	Egészségház	Vasút utca 33.	590		H2
7.	Általános iskola	Vasút utca 19.	580/1		H2
8.	Lakóház	Körмени utca 42.	704		H1
9.	Lakóház	Körмени utca 32.	710		H1
10.	Volt TSZ iroda	Vasút utca 13.	575/2		H2
11.	Volt Ált Isk (lakóház)	Vasút utca	574/1		H2

12.	Lakóház	Fő utca 4.	412		H1
13.	Lakóház	Fő utca 24-26.	400/2		H1
14.	Lakóház	Fő utca 28-30.	400/1		H1
15.	Lakóház	Fő utca 34.	398		H1
16.	Lakóház	Fő utca 36.	397		H1
17.	Lakóház	Fő utca 37.	130		H1

18.	Lakóház	Fő utca 56.	386		H1
19.	Lakóház	Fő utca 51.	139		H2
20.	Nepomuki Szent János szobor	Fő utca	416		H4
21.	Lakóház	Vasút utca 53.	604		H1
22.	Egykori TSZ iroda	Fő utca	419/13		H2
23.	Fesztűlet	Fő utca 125. előtt	252		H4

24.	Lakóház	Batthyány u. 6.	647		H2
25.	Kereszt	Templom előtt	572		H4
26.	BM üdülő	Magyarbüks	081/1		H2
27.	Nepumuki Szobor	Vörös-patak partján	572		H4
28.	Temetői kereszt	Magyarbüks			H4

4. függelék 1 / 2019. (I.8.) számú önkormányzati rendelethez

ÚT-MINTAKERESZTSZELVÉNYEK

A RENDEZÉSI TERVBEN SZEREPLŐK SZERINT

ŐSHONOS NÖVÉNYZET FELSOROLÁSA

Az őshonos növényzet fenntartásához szükséges javasolt fajok telepítése.

Külterületi útmenti fásításhoz ajánlott fafajok:

- Quercus robur (kocsányos tölgy)
- Quercus petraea (kocsánytalan tölgy)
- Carpinus betulus (gyertyán)
- Fraxinus excelsior (magas kőris)
- Fraxinus ornus (virágos kőris)
- Acer pseudoplatanus (hegyi juhar)
- Acer campestre (mezei juhar)
- Tilia cordata (kislevelű hárs)
- Tilia platyphyllos (nagylevelű hárs)
- Tilia tomentosa (ezüsthárs)

Település útjainak növénytelepítéséhez ajánlott növényfajok:

Fák

Díszfák

Magas fák

- Quercus robur (kocsányos tölgy)
- Quercus petraea (kocsánytalan tölgy)
- Carpinus betulus (gyertyán)
- Tilia cordata (kislevelű hárs)
- Tilia platyphyllos (nagylevelű hárs)
- Fraxinus excelsior (magas kőris)

Középmagas fák

- Fraxinus ornus (virágos kőris)
- Acer campestre (mezei juhar)
- Prunus padus (zselynicmeggy)
- Pyrus pyrausta (vadkörte)

Gyümölcsfák

- Cseresznye
- Meggy
- Szilva
- Ringló

Cserjék

Utcák zöldfelületein

- *Hibiscus syriacus* (mályvarósa)
- *Lavandula angustifolia* (fás levendula)
- *Forsythia x intermedia* (aranyvessző)
- *Hydrangea arborescens* (fás hortenzia)
- *Deutzia scabra* (gyöngyvirágcsereje)
- *Paeonia lactiflora* (fás bazsarózsa)
- *Potentilla fruticosa* (cserjés pimpó)
- *Salvia officinalis* (zsálya)
- *Spiraea* sp. (gyöngyvessző)
- *Syringa vulgaris* (orgona)
- *Buddleia davidii* (nyári orgona)
- *Buxus sempervirens* (puszpáng)

**BEÜLTETÉSI KÖTELEZETTSÉGGEL ÉRINTETT TERÜLETEK ÉS AZ ALKALMAZHATÓ
NÖVÉNYFAJTÁK**

Beültetési kötelezettséggel érintett területek (hrs.):

021/1, 02/10, 5, 419/1, 419/21, 419/20, 419/17, 419/16, 419/9, 419/18, 419/4, 558/1,
562, 419/13, 419/6, 720/1, 717, 719, 823/5, 823/11, 823/12, 823/7, 823/10, 0200/33,
0200/24, 0200/42, 0200/26, 492/1

Beültetési kötelezettséggel érintett területeken alkalmazható növényfajták:

Háromszintes védőzöldsáv létesítéséhez ajánlott fafajok:

- Quercus robur (kocsányos tölgy)
- Quercus petraea (kocsánytalan tölgy)
- Carpinus betulus (gyertyán)
- Fraxinus excelsior (magas kőris)
- Fraxinus ornus (virágos kőris)
- Acer pseudoplatanus (hegyi juhar)
- Acer campestre (mezei juhar)
- Tilia cordata (kislevelű hárs)
- Tilia platyphyllos (nagylevelű hárs)
- Tilia tomentosa (ezüsthárs)

Háromszintes védőzöldsáv létesítéséhez ajánlott cserjék:

- Forsythia x intermedia (aranyvessző)
- Ligustrum vulgare (közönséges fagyal)
- Ligustrum ovalifolium (télizöld fagyal)
- Cornus mas (húsos som)
- Cornus sanguinea (veresgyűrű som)
- Philadelphus coronarius (jezsámen)
- Philadelphus pubescens (molyhoslevelű jezsámen)
- Syringa vulgaris (közönséges orgona)
- Pyracantha coccinea (tűztövis)
- Weigela florida (rózsalonc)
- Buddleia davidii (nyáriorgona)
- Euonymus europaeus (közönséges kecskerágó)